

คู่มือการใช้งานระบบ จัดการโครงการ PMUA4

ระบบฐานข้อมูลดิจิทัลเพื่อรวบรวมผลงานวิจัยและคลังความรู้
ด้านการปกครองท้องถิ่น

สารบัญ

	หน้า
1. URL สำหรับเข้าใช้งานระบบ.....	1
2. โครงสร้างระบบการจัดการโครงการ PMUA 4	1
2.1 การค้นหาและแสดงโครงการ	1
2.1.1 การค้นหา	1
2.1.2 การแสดงรายละเอียดโครงการ.....	2
2.2 การจัดการโครงการ	3
2.2.1 การจัดการรายละเอียดโครงการ	3
2.2.2 การแก้ไขวัตถุประสงค์โครงการ	4
2.2.3 การดูรายละเอียดผู้เข้าร่วมโครงการ	5
2.2.4 ไฟล์แนบเพิ่มเติม	6
2.2.5 การนำไปใช้.....	7
2.2.6 ความร่วมมือ	9
2.2.7 ผลิตภัณฑ์	10
2.2.8 Link.....	11

1. URL สำหรับเข้าใช้งานระบบ

การเข้าใช้งานระบบจัดการโครงการ PMUA4 สามารถเข้าใช้งานผ่าน URL คือ <https://clig.oas.psu.ac.th/research> และสามารถเข้าใช้งานด้วยโปรแกรมเว็บเบราว์เซอร์ ได้แก่ Chrome Firefox หรือ Microsoft Edge เป็นต้น

2. โครงสร้างระบบการจัดการโครงการ PMUA 4

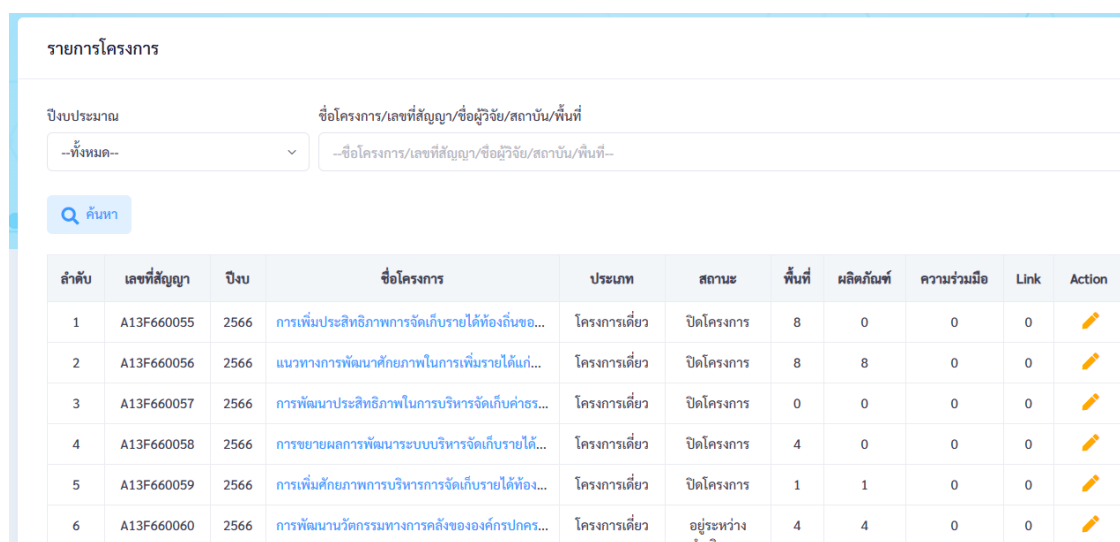
โครงสร้างระบบการจัดการโครงการ PMUA 4 ประกอบด้วย 2 ส่วน ประกอบด้วย 1) การค้นหาและแสดงโครงการ ซึ่งเป็นค้นหาและแสดงรายละเอียดของโครงการ และ 2) การจัดการโครงการโครงการ ซึ่งเป็นการแก้ไขรายละเอียดของโครงการเพิ่มเติมได้แก่ การจัดการแก้ไขรายละเอียดโครงการ¹ (บทความย่อและบทสรุปผู้บริหาร ซึ่ง) การจัดการวัตถุประสงค์โครงการ ผู้เข้าร่วมโครงการ^{1,2} ไฟล์แนบเพิ่มเติม¹ การนำไปใช้¹ ความร่วมมือ¹ ผลิตภัณฑ์¹ Link

2.1 การค้นหาและแสดงโครงการ

ใช้สำหรับค้นหาโครงการและแสดงรายละเอียดโครงการ

2.1.1 การค้นหา

การค้นหาสามารถใช้คำค้นได้แก่ ปีที่ทำสัญญา/ชื่อโครงการ/เลขที่สัญญา/ชื่อผู้วิจัย/สถาบัน/พื้นที่



รายการโครงการ

ปีงบประมาณ: --ทั้งหมด--

ชื่อโครงการ/เลขที่สัญญา/ชื่อผู้วิจัย/สถาบัน/พื้นที่: --ชื่อโครงการ/เลขที่สัญญา/ชื่อผู้วิจัย/สถาบัน/พื้นที่--

ค้นหา

ลำดับ	เลขที่สัญญา	ปีงบ	ชื่อโครงการ	ประเภท	สถานะ	พื้นที่	ผลิตภัณฑ์	ความร่วมมือ	Link	Action
1	A13F660055	2566	การเพิ่มประสิทธิภาพการจัดเก็บรายได้ท้องถิ่นขอ...	โครงการเดี่ยว	ปิดโครงการ	8	0	0	0	
2	A13F660056	2566	แนวทางการพัฒนาศักยภาพในการเพิ่มรายได้แก่...	โครงการเดี่ยว	ปิดโครงการ	8	8	0	0	
3	A13F660057	2566	การพัฒนาประสิทธิภาพในการบริหารจัดการเก็บค่าธ...	โครงการเดี่ยว	ปิดโครงการ	0	0	0	0	
4	A13F660058	2566	การขยายผลการพัฒนาระบบบริหารจัดการเก็บรายได...	โครงการเดี่ยว	ปิดโครงการ	4	0	0	0	
5	A13F660059	2566	การเพิ่มศักยภาพการบริหารจัดการเก็บรายได้ท้องถิ่น...	โครงการเดี่ยว	ปิดโครงการ	1	1	0	0	
6	A13F660060	2566	การพัฒนานวัตกรรมทางการคลังขององค์กรปกครอง...	โครงการเดี่ยว	อยู่ระหว่างดำเนินการ	4	4	0	0	

ภาพที่ 1 การค้นหาโครงการ

¹ ส่วนนี้จะมีกรนำเข้าไปข้อมูลจากระบบข้อมูลสารสนเทศวิจัยและนวัตกรรมแห่งชาติ (NRIS)

² ไม่สามารถแก้ไขได้

ในหน้านี้จะแสดง รายละเอียดแบบย่อได้แต่ ชื่อโครงการ ประเภทโครงการ สถานะโครงการ พื้นที่ทำโครงการ ผลิตภัณฑ์ ความร่วมมือ Link

2.1.2 การแสดงรายละเอียดโครงการ

คือการแสดงรายละเอียดโครงการที่ได้รับการเผยแพร่

ชื่อโครงการวิจัย	การเพิ่มประสิทธิภาพการจัดเก็บรายได้ท้องถิ่นขององค์กรปกครองส่วนท้องถิ่น กรณีศึกษา 5 จังหวัดชายแดนใต้	
Project Name	Enhancing Capability of Local Revenue Administration: The Case Study of Five Southern Border Provinces of Thailand	
ปีงบประมาณ	2566	
คำสำคัญ	องค์กรปกครองส่วนท้องถิ่น รายได้ท้องถิ่น ภาษีท้องถิ่น จังหวัดชายแดนใต้ Local Administrative Organization, Local Revenue, Local Tax, Southern Border Provinces	
สถานะโครงการ	ปิดโครงการ	
ระยะเวลาโครงการ	เริ่ม วันที่ 15 เดือน มีนาคม พ.ศ. 2566 ถึง วันที่ 14 เดือน มีนาคม พ.ศ. 2567	
เลขที่สัญญา	A13F660055	
ประเภทโครงการ	โครงการเดี่ยว	
แพลตฟอร์ม	ยุทธศาสตร์ที่ 2 (S2) การยกระดับสังคมและสิ่งแวดล้อม ให้มีการพัฒนาอย่างยั่งยืน สามารถแก้ไขปัญหาท้าทายและปรับตัวได้ทันต่อพลวัตการเปลี่ยนแปลงของโลก โดยใช้วิทยาศาสตร์ การวิจัยและนวัตกรรม	

ภาพที่ 2 การแสดงรายละเอียดโครงการ

2.2 การจัดการโครงการ


ใช้สำหรับการจัดการรายละเอียดต่าง ๆ ของโครงการ

2.2.1 การจัดการรายละเอียดโครงการ

1. ทำการค้นหาโครงการที่จะจัดการ คลิกที่รูปดินสอ

ปีงบประมาณ ชื่อโครงการ/เลขที่สัญญา/ชื่อผู้วิจัย/สถาบัน/พื้นที่

[ค้นหา](#)

ลำดับ	เลขที่สัญญา	ปีงบ	ชื่อโครงการ	ประเภท	สถานะ	พื้นที่	ผลิตภัณฑ์	ความร่วมมือ	Link	Action
1	A13F670229	2567	ระบบฐานข้อมูลดิจิทัลเพื่อรวบรวมผลงานวิจัยแล...	โครงการเดี่ยว	ออกสัญญา	1	0	1	3	

ภาพที่ 3 การค้นโครงการเพื่อจัดการ

2. แก้ไขเพิ่มรายละเอียดโครงการ¹ เมื่อแก้ไขเสร็จคลิกยืนยันการแก้ไข

รายละเอียดโครงการ | วัตถุประสงค์ (3) | ผู้เข้าร่วมโครงการ (2) | ไฟล์แนบเพิ่มเติม (9) | การนำไปใช้ (1) | ความร่วมมือ (0) | ผลิตภัณฑ์ (1) | link (3)

ปีงบประมาณ * 2567

ชื่อโครงการวิจัย * ระบบฐานข้อมูลดิจิทัลเพื่อรวบรวมผลงานวิจัยและคลังความรู้ด้านการปกครองท้องถิ่น

Project Name * Digital Database System for Collecting of Research and Knowledge Bank in Local Government

สถานะโครงการ ออกสัญญา

รายละเอียดสถานะโครงการ --รายละเอียดสถานะโครงการ--

ระยะเวลาโครงการ เริ่ม วันที่ 24 เดือน มิถุนายน พ.ศ. 2567 ถึง วันที่ 23 เดือน ธันวาคม พ.ศ. 2567

เลขที่สัญญา A13F670229

ประเภทโครงการ โครงการเดี่ยว

ภาพที่ 4 แก้ไขรายละเอียดโครงการ

¹ ข้อมูลบางส่วนมีการนำเข้าสู่ข้อมูลจากระบบข้อมูลสารสนเทศวิจัยและนวัตกรรมแห่งชาติ (NRIS)

2.2.2 การแก้ไขวัตถุประสงค์โครงการ

1. คลิกวัตถุประสงค์



ภาพที่ 5 การแก้ไขวัตถุประสงค์โครงการ

2. คลิกเพิ่มวัตถุประสงค์

แก้ไขวัตถุประสงค์ A13F670229 ระบบฐานข้อมูลดิจิทัลเพื่อรวบรวมผลงานวิจัยและคลังความรู้ด้านการปกครองท้องถิ่น



ภาพที่ 6 การแก้ไขวัตถุประสงค์โครงการ

3. กรอกรายละเอียดให้ครบ คลิกบันทึก







วัตถุประสงค์*

สถานะ*

รายละเอียด*

ภาพที่ 7 การเพิ่มวัตถุประสงค์โครงการ

4. การแก้ไขวัตถุประสงค์ คลิกที่รูปดินสอ

ลำดับ	วัตถุประสงค์	สถานะ	รายละเอียด	Action
1	เพื่อพัฒนาระบบฐานข้อมูลและแสดงผลงานวิจัยและคลังความรู้จากงานวิจัยที่ได้รับการสนับสนุนจากหน่วย บพท.	กำลังดำเนินการ	-	 
2	เพื่อยกระดับการบริหารจัดการข้อมูลผลงานวิจัยเชิงพื้นที่และแสดงผลบนระบบสารสนเทศทางภูมิศาสตร์ให้ใช้งานได้จริงและมีประสิทธิภาพ	กำลังดำเนินการ	-	 
3	เพื่อถ่ายทอดระบบงานให้กับบุคลากรของหน่วย บพท. ฝ่ายท้องถิ่น ในการบริหารจัดการข้อมูลอย่างเป็นระบบ	กำลังดำเนินการ	-	 

ภาพที่ 8 การแก้ไขวัตถุประสงค์โครงการ

5. แก้ไขรายละเอียดคลิกบันทึก

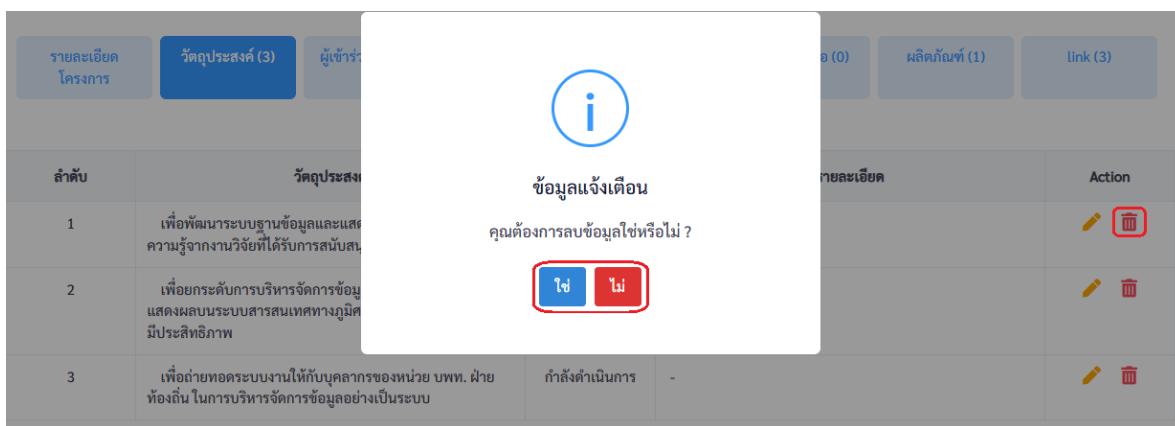
วัตถุประสงค์*

สถานะ*

รายละเอียด*

ภาพที่ 9 การแก้ไขวัตถุประสงค์โครงการ

6. การลบวัตถุประสงค์ คลิกที่รูปถังขยะแล้วคลิกยืนยันการลบ



ภาพที่ 10 การลบวัตถุประสงค์โครงการ

2.2.3 การดูรายละเอียดผู้เข้าร่วมโครงการ¹

รายละเอียดโครงการ

ลำดับ	ชื่อผู้ร่วมโครงการ	สังกัด	ตำแหน่ง	%
1	สมพร ช่วยอารีย์	มหาวิทยาลัยสงขลานครินทร์	หัวหน้าโครงการ	55
2	สล้าง มุสิกสุวรรณ	มหาวิทยาลัยสงขลานครินทร์	ผู้ร่วมวิจัย	45

ภาพที่ 11 แสดงผู้เข้าร่วมโครงการ

¹ ข้อมูลมีการนำเข้าข้อมูลจากระบบข้อมูลสารสนเทศวิจัยและนวัตกรรมแห่งชาติ (NRIS) แก้ไขไม่ได้

2.2.4 ไฟล์แนบเพิ่มเติม¹

1. คลิกไฟล์แนบเพิ่มเติม ไฟล์ที่มีขนาด 0MB คือไม่มี ไฟล์ในระบบ CLIG

ลำดับ	ชื่อไฟล์	รายละเอียด	วันที่อัปเดต	เผยแพร่
1	เอกสารประกอบ1คำสั่งมอบอำนาจให้ผอ.บพท.(3)(3).pdf (0 MB)	ไฟล์แผนการดำเนินงาน	9 ก.ค. 2567	เผยแพร่
2	เอกสารประกอบ2คำสั่งแต่งตั้งผอ.หน่วยบพท.(อ.ภคคิ)วาระที่2(2)(2).pdf (0 MB)	ไฟล์แผนการดำเนินงาน	9 ก.ค. 2567	ไม่เผยแพร่
3	เอกสารประกอบ3พรบ.สภานโยบายฯ(3)(3).pdf (0 MB)	ไฟล์แผนการดำเนินงาน	9 ก.ค. 2567	ไม่เผยแพร่
4	ผ.7 คำสั่งมหาลัย แต่งตั้งรองอธิการบดี สงขลา.pdf (0 MB)	ไฟล์แผนการดำเนินงาน	9 ก.ค. 2567	ไม่เผยแพร่

ภาพที่ 12 แสดงไฟล์แนบเพิ่มเติม

2. การเผยแพร่/ไม่เผยแพร่ไฟล์ คลิกที่ เผยแพร่/ไม่เผยแพร่ คลิก ใช้ถ้าต้องการเผยแพร่ คลิกไม่ถ้าไม่ต้องการเผยแพร่



ภาพที่ 13 การเผยแพร่/ไม่เผยแพร่ไฟล์แนบเพิ่มเติม

¹ ส่วนนี้จะมีการนำเข้าข้อมูลจากระบบข้อมูลสารสนเทศวิจัยและนวัตกรรมแห่งชาติ (NRIS)

2.2.5 การนำไปใช้

1. คลิที่การนำไปใช้

รายละเอียดโครงการ	วัตถุประสงค์ (3)	ผู้เข้าร่วมโครงการ (2)	ไฟล์แนบเพิ่มเติม (9)	การนำไปใช้ (2)	ความร่วมมือ (0)	ผลิตภัณฑ์ (1)	link (3)
-------------------	------------------	------------------------	----------------------	----------------	-----------------	---------------	----------

ลำดับ	จังหวัด	อำเภอ	ตำบล	หมู่บ้าน	รายละเอียด	ผล	Action
1	ปัตตานี	อำเภอเมืองปัตตานี	รูสะมิแล	รูสะมิแล	ดูแลระบบฐานข้อมูล	-	 
2	ปัตตานี	อำเภอเมืองปัตตานี	รูสะมิแล	รูสะมิแล	สร้างระบบฐานข้อมูล 1 ระบบโดยสำนักวิทยบริการ มหาวิทยาลัยสงขลานครินทร์ วิทยาเขตปัตตานี	ได้ระบบฐานข้อมูล 1 ระบบ	

ภาพที่ 14 การนำไปใช้

ในส่วนนี้จะแบ่งเป็น 2 ส่วนคือส่วนที่นำเข้าข้อมูลจาก NRIS จะไม่สามารถลบได้ และส่วนที่เพิ่มเข้าไปในระบบ จะสามารถลบได้

2. เพิ่มการนำไปใช้ คลิที่เพิ่มข้อมูลพื้นที่การไปใช้ กรอกรายละเอียดคลิกบันทึก

จังหวัด *	<input type="text" value="ปัตตานี"/>	อำเภอ *	<input type="text" value="อำเภอเมืองปัตตานี"/>
ตำบล *	<input type="text" value="รูสะมิแล"/>	หมู่บ้าน *	<input type="text" value="หมู่ที่ 1 รูสะมิแล"/>
งบประมาณ *	<input type="text" value="--งบประมาณ--"/>		
รายละเอียด *	<input type="text" value="ดูแลระบบฐานข้อมูล"/>		
ผลลัพธ์ *	<input type="text" value="ได้ระบบฐานข้อมูล 1 ระบบ"/>		

ภาพที่ 15 เพิ่มการนำไปใช้

3. การแก้ไข คลิที่รูปดินสอ

1	ปัตตานี	อำเภอเมืองปัตตานี	รูสะมิแล	รูสะมิแล	ดูแลระบบฐานข้อมูล	-	 
2	ปัตตานี	อำเภอเมืองปัตตานี	รูสะมิแล	รูสะมิแล	สร้างระบบฐานข้อมูล 1 ระบบโดยสำนักวิทยบริการ มหาวิทยาลัยสงขลานครินทร์ วิทยาเขตปัตตานี	ได้ระบบฐานข้อมูล 1 ระบบ	

ภาพที่ 16 แก้ไขการนำไปใช้

4. แก้ไขรายละเอียด แล้วคลิกบันทึก


จังหวัด * ปัตตานี อำเภอ * อำเภอเมืองปัตตานี

ตำบล * รุสะมิแล หมู่บ้าน * หมู่ที่ 1 รุสะมิแล

งบประมาณ * --งบประมาณ--

รายละเอียด *
ดูแลระบบฐานข้อมูล

ผลลัพธ์ *
-

 บันทึก

ภาพที่ 17 แก้ไขการนำไปใช้

5. ลบการนำไปใช้ แล้วที่รูปถังขยะ คลิกยืนยันการลบ


โครงการวิจัย
Home / โครงการวิจัย / A13F670229 / แก้ไขข้อมูลการนำไปใช้

แก้ไขข้อมูลการนำไปใช้ A13F670229
ระบบฐานข้อมูลดิจิทัลเพื่อรวบรวมผลงานวิจัยแล



รายละเอียดโครงการ วัตถุประสงค์ (3) ผู้เข้าใช้

คุณต้องการลบข้อมูลใช่หรือไม่ ?

ลำดับ	จังหวัด	อำเภอ	ตำบล	หมู่บ้าน	รายละเอียด	ผล	Action
1	ปัตตานี	อำเภอเมืองปัตตานี	รุสะมิแล	รุสะมิแล	ดูแลระบบฐานข้อมูล	-	
2	ปัตตานี	อำเภอเมืองปัตตานี	รุสะมิแล	รุสะมิแล	สร้างระบบฐานข้อมูล 1 ระบบโดยสำนักวิทยบริการ มหาวิทยาลัยสงขลานครินทร์ วิทยาเขตปัตตานี	ได้ระบบฐานข้อมูล 1 ระบบ	

ภาพที่ 18 ลบการนำไปใช้

2.2.6 ความร่วมมือ¹

1. คลิกที่ความร่วมมือ

รายละเอียดโครงการ	วัตถุประสงค์ (0)	ผู้เข้าร่วมโครงการ (5)	ไฟล์แนบเพิ่มเติม (14)	การนำไปใช้ (8)	ความร่วมมือ (8)	ผลิตภัณฑ์ (0)	link (0)
-------------------	------------------	------------------------	-----------------------	----------------	-----------------	---------------	----------

ลำดับ	องค์กร	รายละเอียด	จำนวนเงิน	อื่น ๆ	ผล	Action
1	อบต.บ้านหม้อ อ.ศรีเชียงใหม่ จ.หนองคาย	ร่วมดำเนินการสำรวจและติดตามภาษีที่ดินและสิ่งปลูกสร้างค้างชำระ		0.00		
2	ทต.บึงโขงหลง อ.บึงโขงหลง จ.บึงกาฬ	การทดลองปฏิบัติการเพิ่มศักยภาพในการพัฒนาจัดเก็บภาษีที่ดินและสิ่งปลูกสร้าง ภาษีป้าย และค่าธรรมเนียมขยะ		0.00		
3	อบต.นาสีนวน อ.กันทรวิชัย จ.มหาสารคาม	ทดลองมาตรการลดต้นทุนการบริหารจัดการขยะ		0.00		

ภาพที่ 19 ความร่วมมือ

ในส่วนนี้จะแบ่งเป็น 2 ส่วนคือส่วนที่นำเข้าข้อมูลจาก NRIS จะไม่สามารถลบได้ และส่วนที่เพิ่มเข้าไปในระบบ จะสามารถลบได้

2. แก้ไขความร่วมมือ คลิกที่รูปดินสอด

1	อบต.บ้านหม้อ อ.ศรีเชียงใหม่ จ.หนองคาย	ร่วมดำเนินการสำรวจและติดตามภาษีที่ดินและสิ่งปลูกสร้างค้างชำระ		0.00		
---	---------------------------------------	---	--	------	--	---

ภาพที่ 20 แก้ไขความร่วมมือ

3. แก้ไขรายละเอียด คลิกบันทึก

รายละเอียดความร่วมมือ*	<input type="text" value="ร่วมดำเนินการสำรวจและติดตามภาษีที่ดินและสิ่งปลูกสร้างค้างชำระ"/>
องค์กรที่ร่วมมือ*	<input type="text" value="อบต.บ้านหม้อ อ.ศรีเชียงใหม่ จ.หนองคาย"/>
จำนวนเงิน*	<input type="text" value="0.00"/>
อื่น ๆ*	<input type="text" value="--อื่น ๆ--"/>
ผล*	<input type="text" value="--ผล--"/>

ภาพที่ 21 แก้ไขความร่วมมือ

¹ ส่วนนี้จะมีกรนำเข้าข้อมูลจากระบบข้อมูลสารสนเทศวิจัยและนวัตกรรมแห่งชาติ (NRIS) มาสามารถลบได้

2.2.7 ผลลัพธ์



1. คลิกที่ผลลัพธ์

แก้ไขข้อมูลผลลัพธ์ A13F670229

ระบบฐานข้อมูลดิจิทัลเพื่อรวบรวมผลงานวิจัยและคลังความรู้ด้านการปกครองท้องถิ่น

+ เพิ่มข้อมูลผลลัพธ์

รายละเอียดโครงการ	วัตถุประสงค์ (3)	ผู้เข้าร่วมโครงการ (2)	ไฟล์แนบเพิ่มเติม (9)	การนำไปใช้ (1)	ความร่วมมือ (0)	ผลลัพธ์ (1)	link (3)
-------------------	------------------	------------------------	----------------------	----------------	-----------------	--------------------	----------

ลำดับ	ผลลัพธ์	ประเภท	รายละเอียด	Action
1	ระบบฐานข้อมูลดิจิทัลเพื่อรวบรวมผลงานวิจัยและคลังความรู้ด้านการปกครองท้องถิ่น	นวัตกรรม	ระบบฐานข้อมูลดิจิทัลเพื่อรวบรวมผลงานวิจัยและคลังความรู้ด้านการปกครองท้องถิ่น	 


ภาพที่ 21 ผลลัพธ์

2. เพิ่มผลลัพธ์ คลิกเพิ่มข้อมูลผลลัพธ์

ชื่อผลลัพธ์* ระบบฐานข้อมูลดิจิทัลเพื่อรวบรวมผลงานวิจัยและคลังความรู้ด้านการปกครองท้องถิ่น

ประเภทผลลัพธ์* นวัตกรรม

รายละเอียดผลลัพธ์* ระบบฐานข้อมูลดิจิทัลเพื่อรวบรวมผลงานวิจัยและคลังความรู้ด้านการปกครองท้องถิ่น

 บันทึก

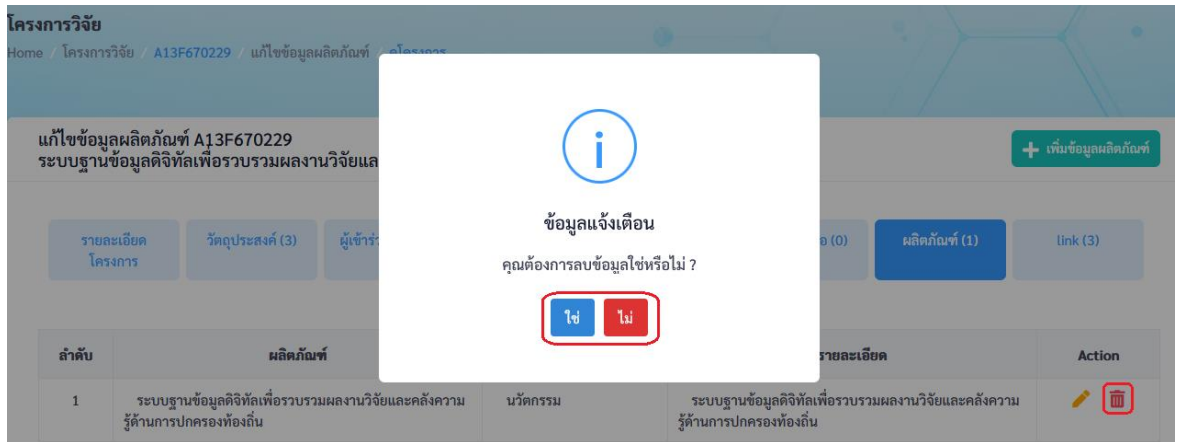
ภาพที่ 22 เพิ่มผลลัพธ์

3. แก้ไขผลลัพธ์ คลิกที่รูปดินสอ

1	ระบบฐานข้อมูลดิจิทัลเพื่อรวบรวมผลงานวิจัยและคลังความรู้ด้านการปกครองท้องถิ่น	นวัตกรรม	ระบบฐานข้อมูลดิจิทัลเพื่อรวบรวมผลงานวิจัยและคลังความรู้ด้านการปกครองท้องถิ่น	 
---	--	----------	--	---

ภาพที่ 23 แก้ไขผลลัพธ์

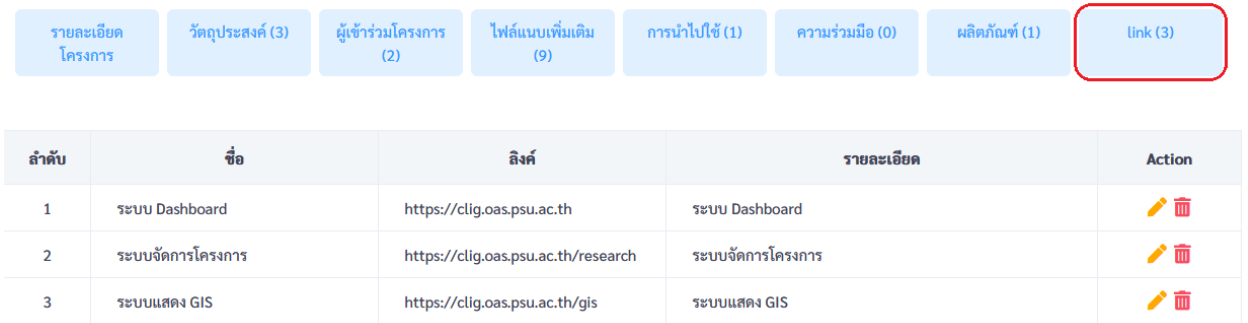
4. ลบผลิตภัณฑ์ คลิกรูปถังขยะ คลิกยืนยันการลบ



ภาพที่ 24 ลบผลิตภัณฑ์

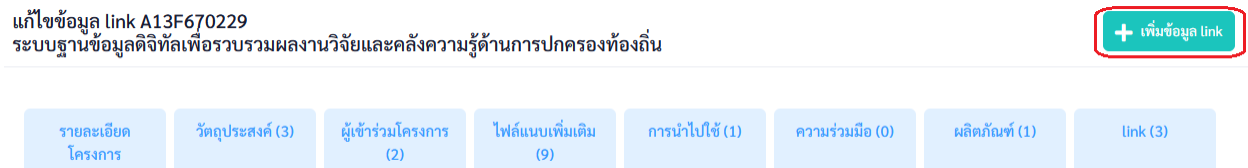
2.2.8 Link

1. คลิกที่ Link



ภาพที่ 25 Link

2. เพิ่ม Link คลิก เพิ่มข้อมูล Link



ภาพที่ 25 เพิ่ม Link

3. กรอกรายละเอียด คลิกบันทึก

ชื่อ link* ระบบ Dashboard

link* https://clig.oas.psu.ac.th

รายละเอียด link* ระบบ Dashboard

 บันทึก

ภาพที่ 26 เพิ่ม Link

4. แก้ไข Link คลิกที่รูปดินสอ

1	ระบบ Dashboard	https://clig.oas.psu.ac.th	ระบบ Dashboard	 
---	----------------	----------------------------	----------------	---

ภาพที่ 27 แก้ไข Link

5. แก้ไขรายละเอียด คลิกบันทึก

ชื่อ link* ระบบ Dashboard

link* https://clig.oas.psu.ac.th

รายละเอียด link* ระบบ Dashboard

 บันทึก

ภาพที่ 28 แก้ไข Link

7. ลบ Link คลิกรูปถังขยะ คลิกยืนยันการลบ



ภาพที่ 29 ลบ Link